

# P A L A B R E R I A

**Acequia:** Zanja o canal construido por los agricultores para conducir las aguas que se utilizan en el riego de las tierras.

**Aluvión:** Material de gran tamaño arrastrado por las corrientes de los ríos.

**Azarbe:** Cauce adonde van a parar las aguas sobrantes de los riegos.

**Azud:** Presa hecha en los ríos con el fin de tomar agua para regar y otros usos.

**Ecologista:** Persona que forma parte de movimientos políticos preocupados por la conservación de la naturaleza y la defensa del medio ambiente.

**Ecosistema:** Conjunto de una comunidad de seres vivos y del entorno en el que vive.

**Embalse:** Gran depósito artificial en el que se almacenan las aguas de un río o arroyo para utilizarlas en el riego de terrenos, en el abastecimiento de poblaciones, en la producción de energía eléctrica...


**Invertebrado:** Animal que carece de huesos, o sea, de esqueleto interno.

**Larva:** Fase por la que pasan algunos animales antes de llegar al estado adulto. Por ejemplo: la larva de la mariposa es la oruga y la de la rana, el renacuajo.

**Lecho de inundación:** Espacio que puede ser ocupado por las aguas de un río.

**Llanura aluvial:** Llanura formada por los depósitos que arrastra un río. Se suele formar en el curso bajo del río, siendo aprovechada por los agricultores, debido a su gran fertilidad.





**Microclima:** Conjunto de condiciones atmosféricas de un punto determinado, aislado del medio general.

**Monocultivo:** Cultivo único o predominio de una especie vegetal en una zona determinada.

**Nivel freático:** Nombre que recibe la capa de agua subterránea más superficial.

**Piscifactoría:** Establecimiento dedicado a la cría de peces para el consumo y para la repoblación de ríos, lagos, etc.

**Policultivo:** Cultivo de varias especies vegetales en una misma explotación agrícola.

**Presa:** Muro grueso de piedra u otros materiales que se utiliza para interrumpir el curso de una corriente de agua.

**Repoblación:** Plantación de árboles en terrenos carentes de ellos o bien en tierras ocupadas antes por otro tipo de vegetación.

**Ribera:** Margen u orilla del río.


**Rotación:** Técnica agrícola consistente en laborar de forma sucesiva diferentes cultivos en una misma parcela.

**Topografía:** Arte de representar gráficamente sobre el papel un terreno o lugar determinado, con todos los accidentes de su superficie.

**Trasvase:** Desvío de las aguas de un río al cauce de otro de forma que puedan emplearse para fines de regadíos o domésticos.

# SOPA DE LETRAS


A	G	S	A	Z	I	L	A	T	R	O	H	T	J	F	O	A
F	Z	O	H	J	P	P	X	D	S	I	W	O	R	D	S	D
H	K	R	A	E	O	A	M	A	S	D	J	D	A	R	O	A
E	O	D	N	O	A	S	I	S	A	N	E	F	E	E	D	S
J	I	N	O	Z	I	U	S	W	P	U	A	P	D	G	O	Y
E	S	E	S	P	Q	L	F	S	I	F	S	A	J	A	C	P
G	W	M	A	E	H	E	A	T	O	I	G	L	C	D	S	O
L	F	L	C	O	L	J	I	R	D	N	L	M	E	I	K	J
S	O	A	X	F	I	S	E	N	R	I	H	E	S	O	C	A
O	C	S	Y	I	W	F	O	S	E	M	O	R	E	R	A	S
C	A	D	U	G	S	I	A	T	O	A	F	A	D	F	D	H
I	S	K	L	N	C	C	F	V	Z	D	O	S	T	E	S	F
R	B	E	F	A	Q	U	X	A	G	Y	L					
T	U	S	L	S	N	S	R	L	I	S	L					
I	S	B	B	U	M	B	A	L	L	K	O					
C	O	N	A	C	E	S	K	E	I	S	N					
P	A	P	E	S	I	L	A	X	O	E	D					




Localiza en la "sopa" diez características del paisaje de la huerta murciana, teniendo en cuenta que se pueden leer en todos los sentidos.

# LOSA DE LETRAS


ORDENA CRONOLOGICAMENTE Y PEGA LAS SIGUIENTES VIÑETAS.




1



2



3



4

