




# Bienvenidos al Valle



Durante esta mañana aprenderemos para qué sirve un Vivero Forestal, cómo se cultivan los árboles, qué animales y plantas son propios de los montes de nuestra región, conoceremos la Rambla del Valle y el Centro de Recuperación de Fauna Silvestre.




Además, ya sabes que todo lo que vas a estudiar aquí te servirá para ayudar a la conservación de la Naturaleza.





# No pierdas el Norte



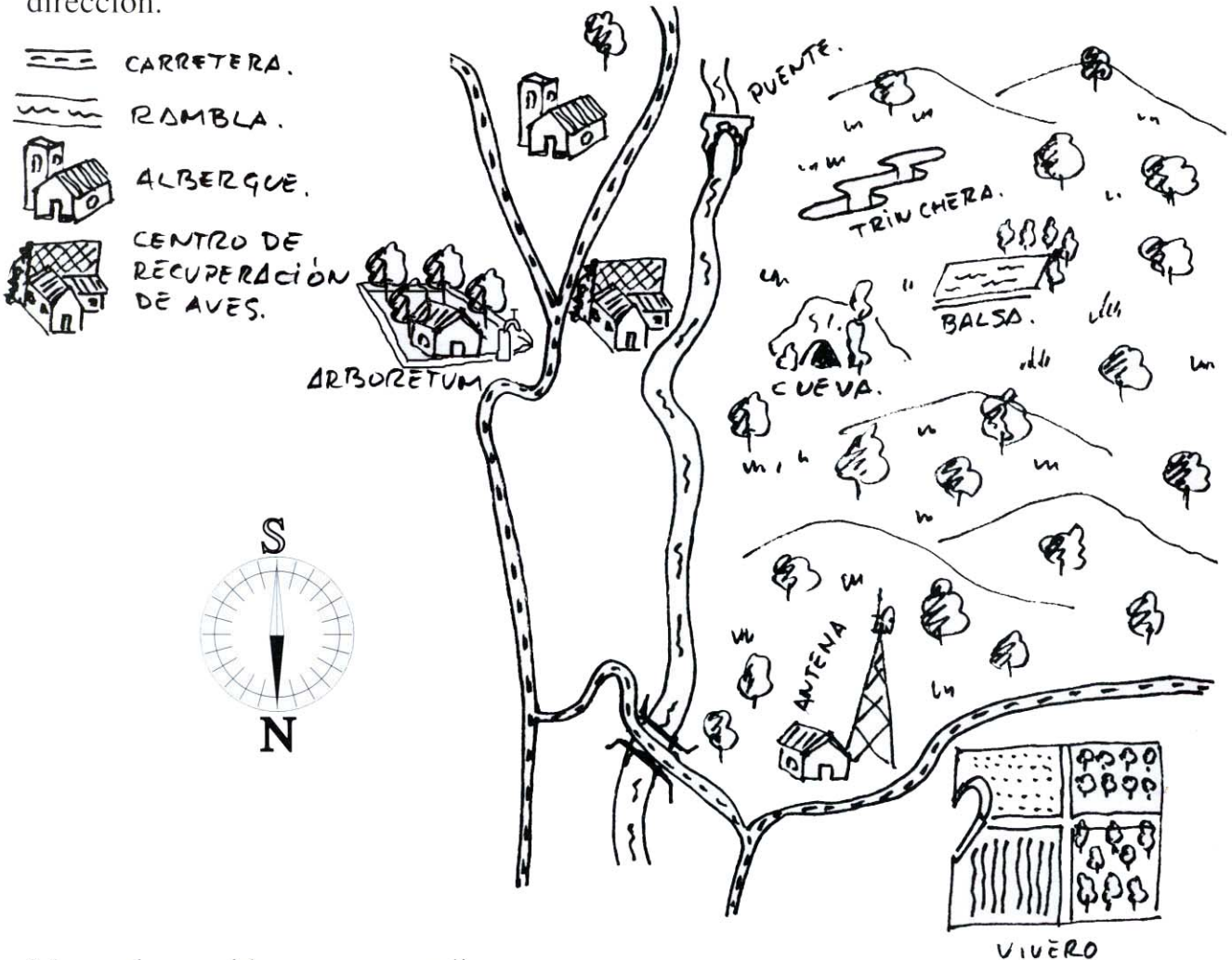
A causa del movimiento de la Tierra, durante el día no vemos el Sol en la misma posición. La Tierra gira sobre sí misma, por eso el Sol aparece por un lado y desaparece por otro.

Los cuatro puntos cardinales que utilizamos para orientarnos son: Norte, Sur, Este y Oeste; el Este es el lugar por donde sale el Sol y el Oeste es el lugar por donde se oculta.



En este mapa tienes representada la zona donde vas a realizar el recorrido. Lo primero que debes hacer es orientarlo; para ello busca la flecha en el mapa, que indica el N, y pon la brújula a su lado.

Debes mover la brújula hasta que su aguja y la flecha del mapa marquen la misma dirección.





Marca el recorrido que vas a realizar.  
Añade algunas observaciones que te parezcan interesantes.



# ¿Dónde se cultivan los árboles?



## El Vivero forestal



Señala con una cruz las respuestas correctas:

En el Vivero

- Se cultivan árboles y arbustos
- Con los árboles del vivero se repuebla la montaña.
- Se cultivan también árboles frutales para llevarlos a la huerta
- El agua que se utiliza para riego, procede de un pozo que hay en el monte
- Se puede comprar el árbol de Navidad, que luego adornará nuestras casas.